

1

¿Qué ha pasado en las cuencas de los ríos Cauca y San Jorge?



27 de agosto/2021: rompimiento del jarillón del río Cauca en Cara de Gato (San Jacinto del Cauca).

02 de marzo/2022: desbordamiento del río Cauca en Cara de Gato, tras sobrepasar el jarillón y generar nuevo rompimiento.

Febrero - Marzo de 2022:



Excesos de lluvia en la cuenca media del río Cauca (sur de Antioquia).



Altos niveles en el río Cauca, cercanos a los máximos históricos (2000-2020).

2

¿Qué ha pasado recientemente (07 - 08 de abril)?



Lluvias de variada intensidad en amplios sectores de La Mojana, y de igual manera Bajo Nechí, Bajo Magdalena y Alto San Jorge.



Ascenso de niveles del río Cauca (tramo Valdivia-Pinillos) y en las cuencas bajas de los ríos Nechí, San Jorge y Magdalena.



Reporte comunitario



Inundación en las comunidades de Sincelejito, Caracolí y Berlín San Matías (Ayapel) por desbordamiento del caño



San Matías, generado por el ingreso de agua del río Cauca a través de Cara de Gato.

Ascenso de niveles en los caños Vloria (Cecilia-Ayapel y El Chupo-San Benito Abad) y Rabón (La Plaza-San Benito Abad).

3

¿Qué esperamos (08 - 10 de abril)?



Lluvias en amplios sectores de la región mojanera, con atención a los municipios de San Jacinto del Cauca, Achí, Ayapel, Nechí, San Marcos, Guaranda y Majagual, y en el Alto San Jorge, Bajo Nechí y Bajo Magdalena.

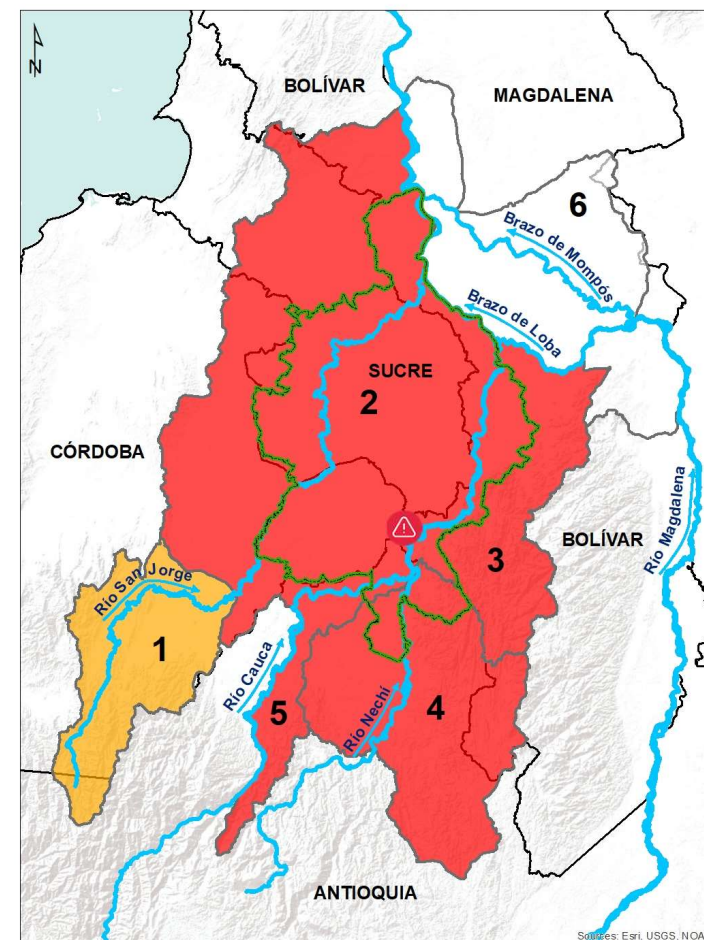


Persistencia de ascenso del río Cauca desde Valdivia hasta Pinillos; se prevé muy altos niveles para el fin de semana.



Recomendaciones

- Especial atención en puntos históricos de desborde en los municipios de Tarazá, Cáceres, Caucasia y Nechí.
- Especial atención en puntos históricos de rompimiento del río Cauca entre Nechí y Pinillos, así como en los caños con conexión directa a Cara de Gato (Gil, San Matías y Rabón).
- Estar atentos a la información oficial emitida por los consejos de gestión de riesgo, así como a las alertas emitidas por el CRPA de La Mojana.

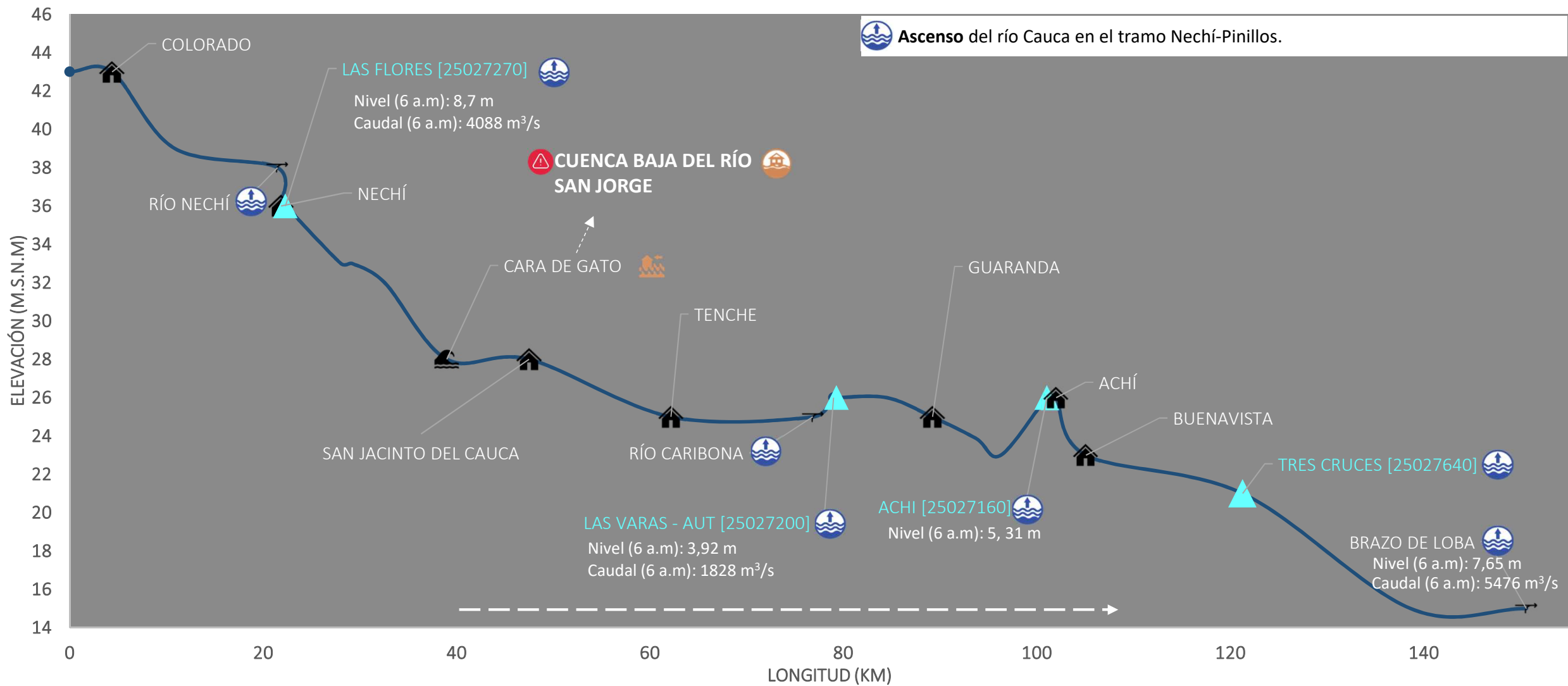


PARA TOMAR ACCIÓN: 2) Bajo San Jorge (caños Gil, San Matías, Rabón y Vloria); 3) Cauca entre Nechí y Pinillos; 4) Bajo Nechí; 5) Cauca (Valdivia-Nechí) y (Puntual) Cara de Gato - San Jacinto del Cauca, en el Bajo Cauca



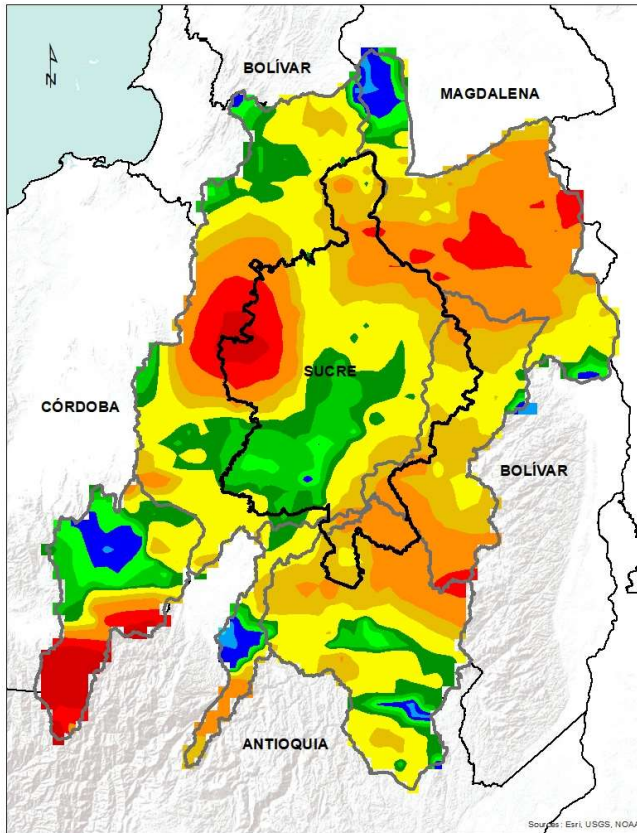
PARA PREPARARSE: 3) Alto San Jorge

III. Condiciones hidrológicas actuales en el río Cauca (tramo Nechí-Pinillos)

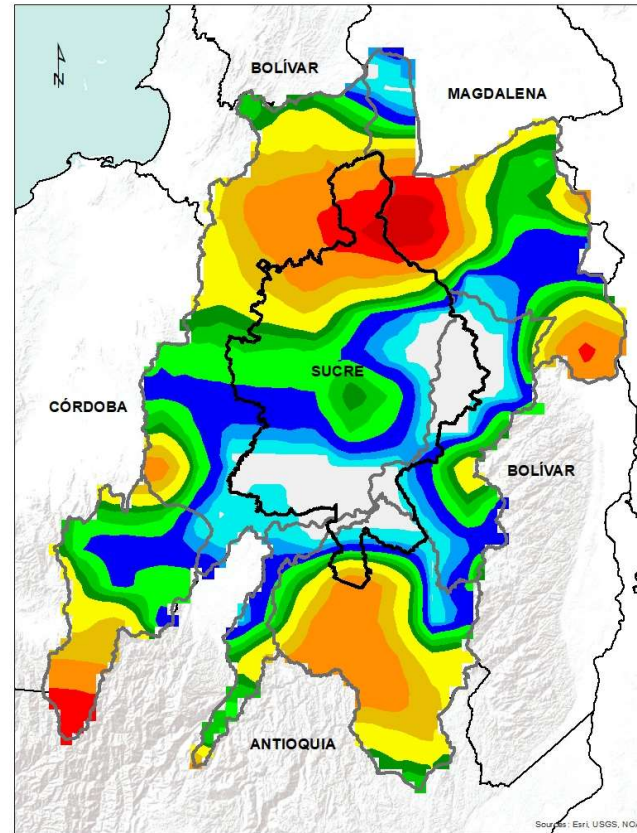


PUNTOS DE INTERÉS RÍO CAUCA (TRAMO NECHÍ-MAGANGUÉ)	ALERTAS HIDROLÓGICAS	CONDICIONES HIDROLÓGICAS	ZONAS DE EMERGENCIA
 Estación hidrológica IDEAM	 Alerta ROJA Para tomar acción	 Niveles en ascenso	 Inundación por desbordamiento
 Población	 Alerta NARANJA Para prepararse	 Niveles en descenso	 Inundación por rompimiento margen derecha
 Rompedero	 Alerta AMARILLA Para informarse	 Niveles estables	 Inundación por rompimiento margen izquierda (Mojana)
 Confluencia	 Condiciones NORMALES Sin alerta	 Tránsito de creciente	

PRONÓSTICO PARA EL 08 DE ABRIL Y 09 DE ABRIL



ACUMULADO DEL 08 AL 09 DE ABRIL



ACUMULADO DEL 09 AL 10 DE ABRIL



- **Noche del 08 de abril y madrugada del 09 de abril:** se tiene posibilidad de lluvias en amplios sectores de La Mojana, con atención en los municipios de Guaranda, Majagual, Sucre Sucre, Achí, San Jacinto del Cauca, Nechí y Ayapel; y en el Alto San Jorge, Bajo Magdalena y Bajo Nechí.
- **Mañana del 09 de abril:** parcialmente nublado, sin lluvias.
- **Tarde del 09 de abril:** parcialmente nublado, sin lluvias.
- **Noche del 09 de abril y madrugada del 10 de abril:** lluvias principalmente sectores de los municipios de Achí, San Jacinto del Cauca, Nechí, Ayapel, Guaranda, San Marcos y Majagual; y en las cuencas del Alto San Jorge, Bajo Magdalena y Bajo Nechí.

**Equipo de trabajo Centro regional de Pronóstico
y Alertas Tempranas de LA MOJANA**

Elaborado por:
OLGA LUCÍA PULIDO MÉNDEZ, Hidróloga
RAFAEL ELÍAS MUNDARAY MAGO, Meteorólogo

www.corpomojana.gov.co
Correo Electrónico:
corpomojana@corpomojana.gov.co
Cra. 21 # 21 A – 44 San Marcos - Sucre
Teléfono: (+575) 295 5347

YOLANDA GONZALEZ HERNÁNDEZ,
Directora General IDEAM.
MARTHA CECILIA CADENA,
Jefe Oficina del Servicio de Pronósticos y Alertas
www.ideam.gov.co

Correos electrónicos:
servicio@ideam.gov.co,
alertas@ideam.gov.co

Calle 25 d # 96b - 70, piso 3. Bogotá, D.C.
Teléfono: 307 5625 ext. 1334 - 1336.

LILIANA QUIROZ, Directora General de la Corporación para el Desarrollo
Sostenible de La Mojana y el San Jorge-CORPOMOJANA.

RAQUEL GARAVITO, Gerente del Fondo Adaptación

JIMENA PUYANA, Gerente Nacional de Desarrollo Sostenible del PNUD